

新北市坪林區石槽里防災疏散避難計畫

填報日期：113年02月16日

一、目的

1. 為保障居民生命 safety 及避免土石流防災疏散避難時之混亂。
2. 為使居民能啟動自主防災作為，輔以指導作為，以減少災損。

二、轄內保全住戶

本里附近翡翠水庫 或碧湖之附近，經農委會水土保持局劃定之土石流潛勢溪流(新北DF126)，潛勢溪流內有(1)戶(3)人為保全住戶。

※註：位於土石流潛勢溪流或大規模崩塌潛勢區影響範圍內之弱勢族群(如身心障礙者)、民宿業者、長照業者及露營區等休閒場域納入疏散避難考量，並提早進行預防性疏散或選擇無中斷風險之替代道路。

- *附表：1. 表PR20V 土石流及大規模崩塌潛勢區影響範圍保全住戶統計表
2. 表PR21V 土石流及大規模崩塌潛勢區影響範圍保全住戶名冊。

*附圖：圖一 土石流及大規模崩塌疏散避難圖

三、轄內疏散避難地點及路線

本里土石流避難所經勘查後，以坪林區公所為避難地點。

*附表：表PR30V 土石流及大規模崩塌防災疏散避難收容處所及避難物資儲存地點統計表

四、疏散避難人員編組與分工

本里內有幹事、坪林區公所、社區自主防災成員組成疏散避難小組，由里長領導，並依特性編班。

疏散班 以挨家挨戶方式通知保全對象(因可告知災情危險度、避難所避難路線、攜帶物品、諮詢方式等相關訊息，以增加配合度減少恐慌)進行自主避難，於指示撤離後進行強制疏散。

引導班 進行交通管制、秩序維持、警戒區管制、協助強制疏散等。

收容班 進行避難所之開設、受理災民、物資收受清點分配、災民管理及照護(包括護衛生)等。

警戒班 進行預警監控、情資蒐集、災情研判分析、發布避難勸告、指示撤離、蒐集避難過程紀錄等。

國軍組 規劃相關救援路線及補給支援規劃。

*附表：表PR70V 土石流及大規模崩塌疏散避難編組分工表

疏散班以挨家挨戶方式通知保全對象(因可告知災情危險度、避難所避難路線、攜帶物品、諮詢方式等相關訊息，以增加配合度減少恐慌)進行自主避難，於指示撤離後進行強制疏散。

引導班進行交通管制、秩序維持、警戒區管制、協助強制疏散等。

收容班進行避難所之開設、受理災民、物資收受清點分配、災民管理及照護(包括護衛生)等。

行政班進行預警監控、情資蒐集、災情研判分析、發布避難勸告、指示撤離、蒐集避難過程紀錄等。

國軍組規劃相關救援路線及補給支援規劃。

五、疏散避難裝備器材物資整備、檢查及避難演練

疏散避難編組所需裝備器材如無線電預先設定頻率、路障、交通工具、避難所需糧食及水等物資皆須事

前整備完成，並每年防汛期前至少完成一次檢查。疏散避難演練亦須每年舉辦，至少於防汛期前完成一次。

六、避難撤離流程

以下流程以時間尚為充裕時為前提擬訂，若時間急迫可直接切入任何一階段，並同步進行相關步驟或循環跳接。

1. 情資收集

接獲公所通知疏散避難，或依據當地雨量及實際狀況，逕行疏散避難並向區公所報備。

2. 避難勸告及自主疏散

為預防災情擴大，先行勸導保安對象主動避難，經里長（代行者）同意啟動疏散避難小組，原上以挨家挨戶方式進行勸導，並告知保全住戶災情危險度、避難所地點、避難路線、攜帶物品、諮詢方式等相關資訊，同時了解需要特別服務之對象(如老人、幼童、孕婦、洗腎或重病患者、身心障礙者等弱勢族群)與方式。並利用消防警察民政等所有廣播車、地區廣播電台、雷視台、簡訊、網路、電話等通(告)知。

*附表：1.表PR80V 土石流及大規模崩塌防災疏散避難紀錄表

2.表PR90V 土石流及大規模崩塌防災疏散避難勸告單

3. 避難收容處所開設、收容與管理

(1)配合勸導避難所需，即行開設避難處所，並進駐管理人員。開設後立即依新北市危險區域(村里、部落)因應天然災害緊急救濟物資儲存作業要點(內含三級儲存原則、物資類、取得配發、發理及逾期處理)進行物資清點與管理。

(2)民眾陸續被收容後，依新北市災民收容中心使用管理須知(分作業、總務、照護、治安等方面)進行管理，並介紹周邊設施、活範圍等。若開設於學校，可利用校內保健室及廁所；無衛生保健設備者，設置臨時廁所及救護站等以防止疾病傳染。另為穩定災民情緒，提供災情諮詢、親友聯絡等服務。

(3)若災情擴大或複合型災害發生，為民眾安全或收容容量之需，須移往外地收容所。

(4)由於難所收容人員包括自主避難者及被強制疏散者，為了解所有避難人數，統一於避難處所統計人數，以了解疏散避難執行情形。

*附表：表PR100V 土石流及大規模崩塌防災疏散避難收容人員一覽表

4. 指示撤離及強制疏散

經研判或獲得訊息指出土石流紅色警戒發布，須立即撤離保全住戶，於里長（或代行者）同意後即行廣播告知，並強制民眾疏散。

*附表：表PR110V 土石流及大規模崩塌疏散避難指示村里廣播參考稿

5. 疏散避難解除及復原

接獲解除疏散避難後，通知各避難處所之民眾返家，並對返家民眾告知整理家園須注意事項以防二次災害，及相關後續服務諮詢電話與方式。若有民眾家園嚴重受損無法居住即須進行安置。隨後避難處所立即進行清潔與復原工作。

七、疏散避難記錄與回報

為確保民眾避難、後續服務規劃與經費核銷，須對疏散避難過程進行紀錄，但礙於災情急迫時不容許詳細紀錄，故所有紀錄需先格式化，填具時至少需要收容者姓名、原居住地、避難地點、避難時間。相關紀錄資料依災害應變體系災情傳遞所需，傳送或回報給彙整單位。

八、其他

1. 交通管制計畫

無。

2. 支援計畫

無。

3. 預算來源

各單位編列預算。

20240315153249

表 PR20V

坪林區石槽里土石流及大規模崩塌潛勢區影響範圍保全住戶統計表

| 編號 *1 | 災害 類型 | 點位 X座標 TWD97 *2 | 點位 Y座標 TWD97 *2 | 風 險 等 級 | 初 估 保 全 戶 數 | 保 全 住 戶 地 址 | 實 際 保 全 戶 數 | 保 全 戶 內 總 人 數 | | | | 緊 急 連 絡 人 *3 |
|-----------------------|-------------|--------------------------|--------------------------|------------------|----------------------------|--|----------------------------|---------------------------------|------------------|------------------|------------------|--|
| | | | | | | | | 在 籍 人 數 | 實 居 人 數 | 弱 勢 族 群 | 獨 居 人 數 | 姓 名： 家 庭 電 話/ 行 動 電 話 |
| 新北 DF126 (CD01) | 土 石 流 | 325273 | 2753910 | 中 | 1~4 戶 | 坪林區石[槽]里碧湖路 3、5、2-1號雕刻藝 品店(無門牌)及電 信設備房(無門牌) | 1 | 2 | 1 | 1 | 0 | 姓名：鐘清良 -/0935-916489 |

註：

*1：土石流潛勢溪流影響範圍編號如『新北DF001(CD01)』，大規模崩塌潛勢區編號如『新北市-石碇區-T001』。

*2：土石流潛勢溪流影響範圍為『溢流點』坐標、大規模崩塌潛勢區為『中心點』坐標。

*3：原則上建議每5~10戶至少設1名緊急聯絡人。

20240315153249

表 PR21V

坪林區石槽里土石流及大規模崩塌潛勢區影響範圍保全住戶名冊

| 項次 | 編號 *1 | 保全住戶地址 | 姓名 | 性別 | 出生日期 (年/月/日) | 實際居住 | 弱勢族群*2 | 獨居 | 家庭電話 | 行動電話 | 避難收容處所 | 緊急連絡人*3 |
|----|-------------------|-----------|-----|----|-----------------|------|--------|----|-------------|------------|--------|-------------------|
| 1 | 新北 DF126(CD01) | 北宜路9段127號 | 陳仕益 | 男 | 57/06/20 | 否 | 0 | | 02-26656909 | 0952053868 | 坪林區公所 | 鐘清良 0935916489 |
| 2 | 新北 DF126(CD01) | 北宜路9段127號 | 陳林春 | 女 | 31/02/20 | 是 | 1 | 否 | 02-26656909 | 0937140723 | 坪林區公所 | 鐘清良 0935916489 |

註：

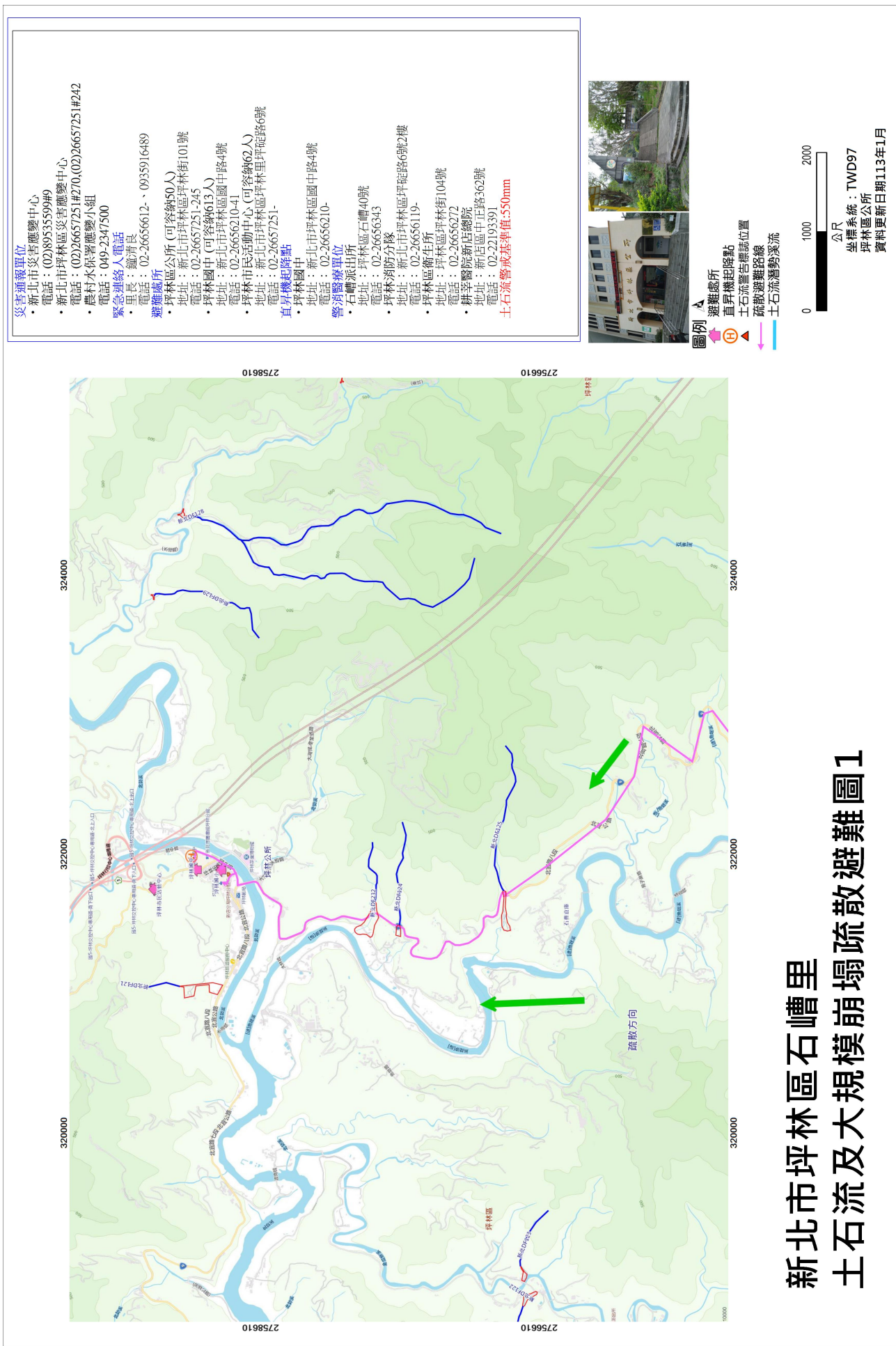
*1：土石流潛勢溪流影響範圍編號如『新北DF001(CD01)』，大規模崩塌潛勢區編號如『新北市-石碇區-T001』。

*2：0非行動不便；1老人；2幼童；3孕婦；4洗腎或重病患者；5身心障礙。

*3：緊急聯絡人不可為戶內成員

20240315153249

圖一 土石流及大規模崩塌疏散避難圖



- 災情通報單位**
- 新北市災情應變中心
電話：(02)89535599#9
 - 新北市坪林區災害應變中心
電話：(02)26657251#270、(02)26657251#242
 - 農村水保署應變小組
電話：049-2347500
- 緊急連絡人電話**
- 吳長：鍾清良
電話：02-26656612、0935916489
- 避難處所**
- 坪林區公所 (可容納50人)
地址：新北市坪林區坪林街101號
電話：02-26657251-245
 - 坪林國中 (可容納613人)
地址：新北市坪林區國中路4號
電話：02-26656210-41
 - 坪林市民活動中心 (可容納62人)
地址：新北市坪林區坪林里坪碇路6號
電話：02-26657251-
- 警消醫療單位**
- 石碇派出所
地址：坪林區石碇40號
電話：02-26656343
 - 坪林消防分隊
地址：新北市坪林區坪碇路6號2樓
電話：02-26656119-
 - 坪林區衛生所
地址：坪林區坪林街104號
電話：02-26656272
 - 耕莘醫院新店總院
地址：新店區中正路362號
電話：02-22193391
- 土石流警戒基準值:500mm**

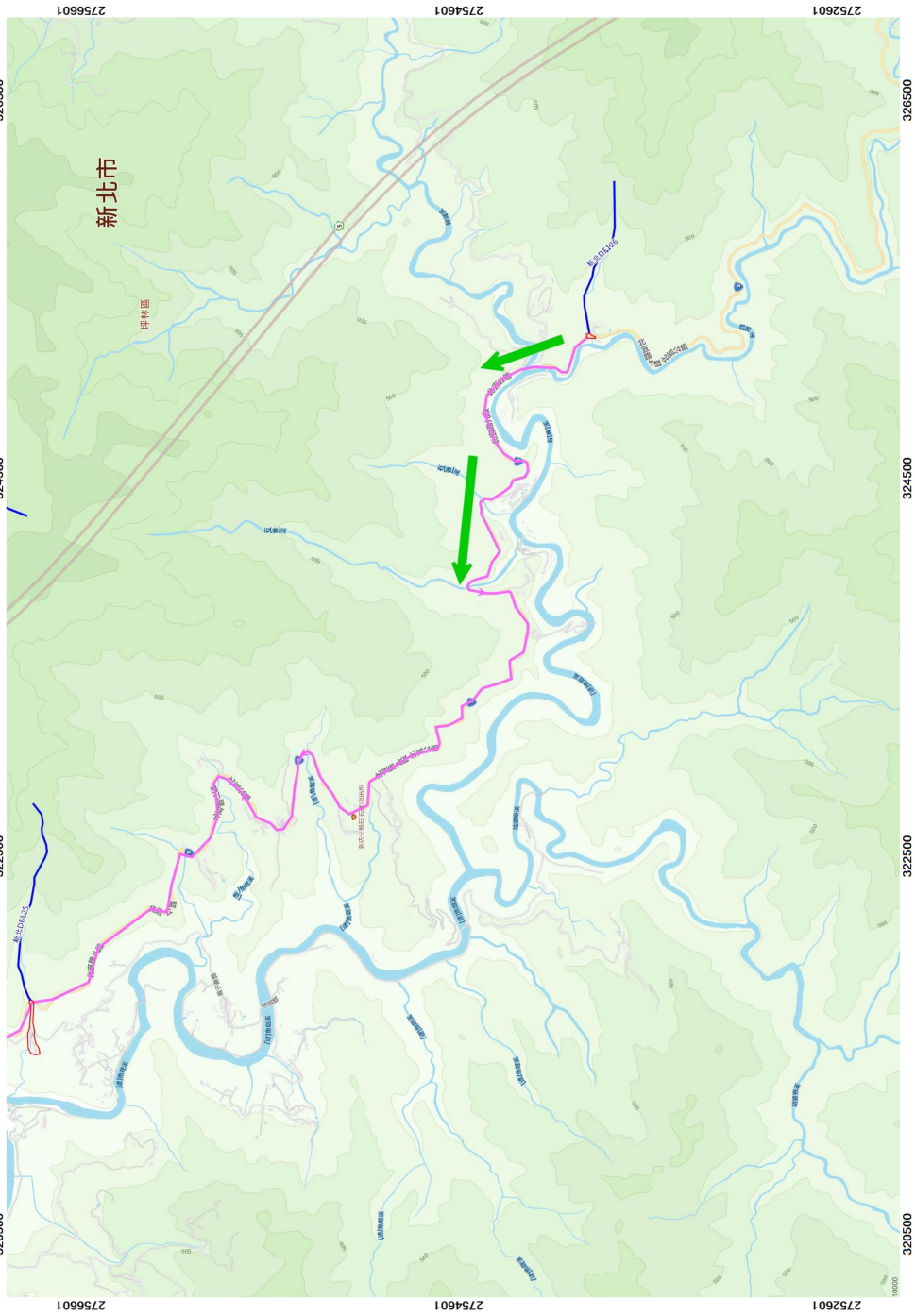


圖例

- ▲ 避難處所
- 🚒 消防機起降點
- 📍 土石流警戒基準位置
- 🚫 疏散避難路線
- 🌊 土石流潛勢溪流

0 1000 2000

△R
坐標系統：TWD97
坪林區公所
資料更新日期113年1月



新北市坪林區石槽里 土石流及大規模崩塌疏散避難圖2

表 PR30V

坪林區石槽里土石流及大規模崩塌防災疏散避難收容處所及避難物資儲存地點統計表

| 項次 | 收容範圍 *1 | 避難收容處所 *2 | | | 避難物資地點、種類及廠商明細 | | | |
|----|-----------------------|----------------|------|---|----------------|-------------------------|-------------|---------------|
| | | 避難收容處所 名稱 | 收容人數 | 管理人/ 聯絡電話 *3 | 物資儲存點 | 管理人/ 聯絡電話 | 物資種類及數 量 | 開口廠商/ 聯絡電話 |
| 1 | 新北 DF126 (CD01) | 在地避難所 坪林區公所 | 50 | 陳淑珠 H：- O：02- 26657251-245 C： | 新北市坪林區 公所 | 吳俐璇/02- 26657251-245 | | |
| | | 外地收容所 | | | | | | |

註：

*1：收容範圍可以土石流潛勢溪流或大規模崩塌潛勢區編號或保全住戶地址來表示。

*2：在地有災害擴大之虞或易形成孤島地區可安排轉移至鄰近行政區之適當安置地點。

*3：H 代表家裡電話，C 代表行動電話，O 代表辦公室電話。

20240315153249

表 PR70V

坪林區石槽里土石流及大規模崩塌疏散避難編組分工表

單位： 疏散班

| 任務說明 | 以挨家挨戶方式通知保全對象(因可告知災情危險度、避難所避難路線、攜帶物品、諮詢方式等相關訊息，以增加配合度減少恐慌)進行自主避難，於指示撤離後進行強制疏散。 | | 裝備器材 | |
|------|--|-----------------|---------------|--|
| 職稱 | 姓名 | 聯絡方式 | 任務配置 | |
| 班長 | 林國能 | (0) 02-26657605 | 以挨家挨戶方式通知保全對象 | |
| 班員 | 梁金樹 | (C) 0933058833 | 以挨家挨戶方式通知保全對象 | |
| 班員 | 費清松 | (C) 0920782336 | 以挨家挨戶方式通知保全對象 | |
| 班員 | 李明耀 | (C) 0939920868 | 以挨家挨戶方式通知保全對象 | |

單位： 引導班

| 任務說明 | 進行交通管制、秩序維持、警戒區管制、協助強制疏散等。 | | 裝備器材 | |
|------|----------------------------|----------------|------|--|
| 職稱 | 姓名 | 聯絡方式 | 任務配置 | |
| 班長 | 林木榮 | (C) 0988981890 | 交通管制 | |
| 班員 | 詹志雄 | (C) 0970783838 | 交通疏導 | |
| 班員 | 周興旺 | (C) 0930115866 | | |
| 班員 | 梁榮棟 | (C) 0935731740 | | |

單位： 收容班

| 任務說明 | 進行避難所之開設、受理災民、物資收受清點分配、災民管理及照護(包括護衛生)等。 | | 裝備器材 | |
|------|---|----------------|-------|--|
| 職稱 | 姓名 | 聯絡方式 | 任務配置 | |
| 班長 | 賴素珍 | (C) 0910895200 | 收容所準備 | |
| 班員 | 王玉鳳 | (C) 0922705081 | 收容所準備 | |
| 班員 | 李金錄 | (C) 0937098772 | | |
| 班員 | 陳碧慧 | (C) 0955235651 | | |
| 班員 | 陳秀蘭 | (C) 0921933636 | | |

單位： 警戒班

| 任務說明 | 進行預警監控、情資蒐集、災情研判分析、發布避難勸告、指示撤離、蒐集避難過程紀錄等。 | | 裝備器材 | |
|------|---|----------------|-----------|--|
| 職稱 | 姓名 | 聯絡方式 | 任務配置 | |
| 班長 | 鐘清良 | (C) 0935916489 | 里長-災情資料傳播 | |
| 班員 | 鐘連興 | (C) 0920720684 | | |
| 副班長 | 王正義 | (C) 0910359933 | | |
| 班員 | 陳錦成 | (C) 0918303636 | | |

單位： 國軍組

| | | | |
|------|------------------|------|------------|
| 任務說明 | 規劃相關救援路線及補給支援規劃。 | 裝備器材 | 3.5T 載重車1台 |
|------|------------------|------|------------|

| 職稱 | 姓名 | 聯絡方式 | 任務配置 |
|----|-----|-----------------------------------|----------------------------------|
| 中尉 | 吳翊禎 | (O) 02-82187343 (C) 0938181865 | 聯絡國軍及規劃相關救援路線及補給支援規劃，進駐場所為坪林區公所。 |

註：O代表辦公室電話，H代表家裡電話，C代表行動電話，M代表電子信箱。(本疏散避難人力編組為初步參考，可依轄內需求不同調整。)

20240315153249

表 PR80V

坪林區石槽里土石流及大規模崩塌疏散避難紀錄表

| 項目 | 內容 | 備註 |
|--------|--|----|
| 疏散避難原因 | <input type="checkbox"/> 於 年 月 日接獲區公所通知，本里列入土石流及大規模崩塌警戒，建議疏散避難。 <input type="checkbox"/> 經當地雨量及實際狀況分析研判達土石流及大規模崩塌警戒值，建議疏散避難。 | |
| 疏散避難區域 | | |
| 前往避難地點 | 坪林區公所 | |
| 避難住戶 | 約： 1 戶 2 人 | |
| 啟動時間 | <input type="checkbox"/> 進行避難勸告(月 日 時 分) <input type="checkbox"/> 進行指示撤離強制疏散(月 日 時 分) | |
| 執行單位 | 指示由本里內幹事、避難收容處所管理人、消防分隊、義消、派出所員警、義警、睦鄰救援隊及其他可於5—7分鐘內可動員人員，編組成之疏散避難小組執行，並由村(里)長指揮領導。 | |
| 其他 | <input type="checkbox"/> 通知避難收容處所管理人員進駐開設 <input type="checkbox"/> 須進行疏散避難廣播 <input type="checkbox"/> 須進行交通管制 <input type="checkbox"/> 須申請直昇機載送 <input type="checkbox"/> 醫療需求_____ | |
| 里長簽名 | | |
| 填單人員簽名 | | |
| 日期 | 中華民國 年 月 日 時 分 | |

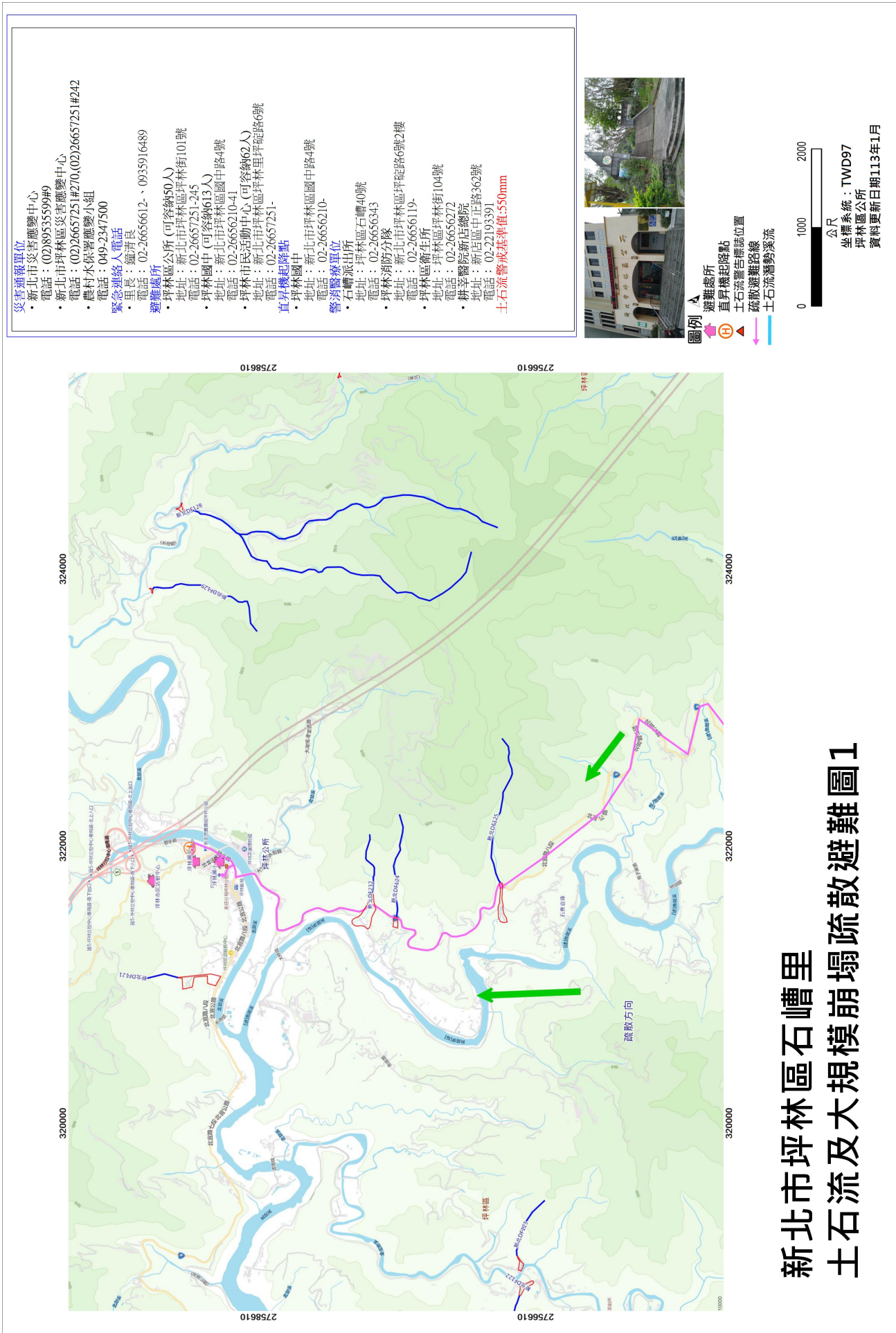
表 PR90V

坪林區石槽里土石流及大規模崩塌防災疏散避難勸告單

| | |
|--------------------------|---|
| 災情現況 | 因受天氣等因素影響，目前所居住的範圍，可能受到土石流及大規模崩塌的侵襲，為預防災害發生，建議預先避難。 (空白處可依危險度現況及時間許可下補充說明) |
| 自我保護措施建議 | 請自行前往避難收容處所避難 |
| 避難地點 | <input type="checkbox"/> 坪林區公所 <input type="checkbox"/> 其他(如依親) |
| 建議攜帶物品 | 生活用品：衣物、個人藥品等。 協助用品：手電筒、收音機、雨衣、求救哨子等。 貴重物品：帳簿、印章等。 |
| 特殊注意事項 | 戶內若有老人、幼童、孕婦、洗腎或重病患者、身心障礙等弱勢族群，請告知勸告疏散避難人員加以協助。 |
| 資訊查詢服務 | 公所： 村(里)長：鐘清良 (02)26656612 0935916489 總幹事： 消防分隊： 派出所： 衛生所(室)： |
| 本里防災疏散避難路線及避難地點圖示 | |
| (圖請至於背面，詳細資訊應清晰可辨視) | |

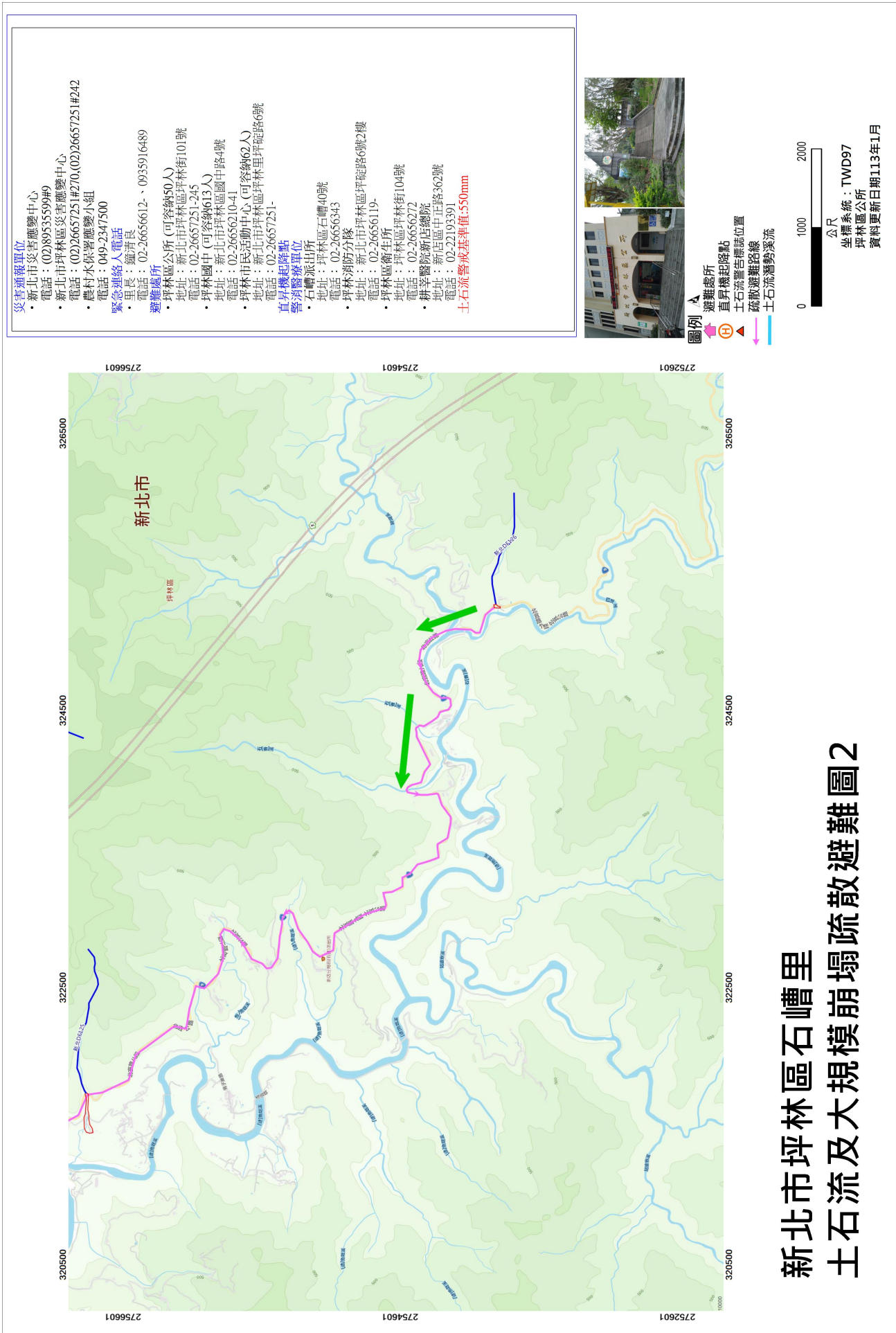
註：此表係傳(交)送民眾，俾民眾了解情況及避難收容處所與諮詢方式。

本里防災疏散避難路線及避難地點圖示



新北市坪林區石槽里
土石流及大規模崩塌疏散避難圖1

本里防災疏散避難路線及避難地點圖示



新北市坪林區石槽里
土石流及大規模崩塌疏散避難圖2

表 PR100V

坪林區石槽里土石流及大規模崩塌防災疏散避難收容人員一覽表

避難收容處所地點： _____

| 收容戶數 | 收容者姓名 | 關係 | 身分證號碼 | 原居住地 | 進入時間 | 離開時間 | 備註 |
|------|-------|----|-------|------|------|------|----|
| | | | | | | | |
| | | | | | | | |
| | | | | | | | |
| | | | | | | | |
| | | | | | | | |
| | | | | | | | |
| | | | | | | | |
| | | | | | | | |
| | | | | | | | |
| | | | | | | | |
| | | | | | | | |
| | | | | | | | |
| | | | | | | | |
| | | | | | | | |
| | | | | | | | |
| | | | | | | | |
| | | | | | | | |
| | | | | | | | |
| | | | | | | | |
| | | | | | | | |
| 總計戶 | 總計人 | | | | | | |

表 PR110V

坪林區石槽里土石流及大規模崩塌疏散避難指示村里廣播參考稿

各位鄉親

請居住於（翡翠水庫旁邊）民眾注意，由於大雨不斷（颱風來襲），經研判可能發生土石流（或大規模崩塌），請民眾儘速撤離，前往以下避難所避難：

坪林區公所

這是最後通告，請務必配合。

20240315153249